

Sommet de Sanguineirette 2855m en aller-retour

Ou boucle par le Col du Petit Valloir puis sommet de Sanguinière

Ou boucle par le Trou de l'Âne puis Côte de l'Âne (2900m)

Dénivelé : 960m





Ou : 960m+450m =1410m

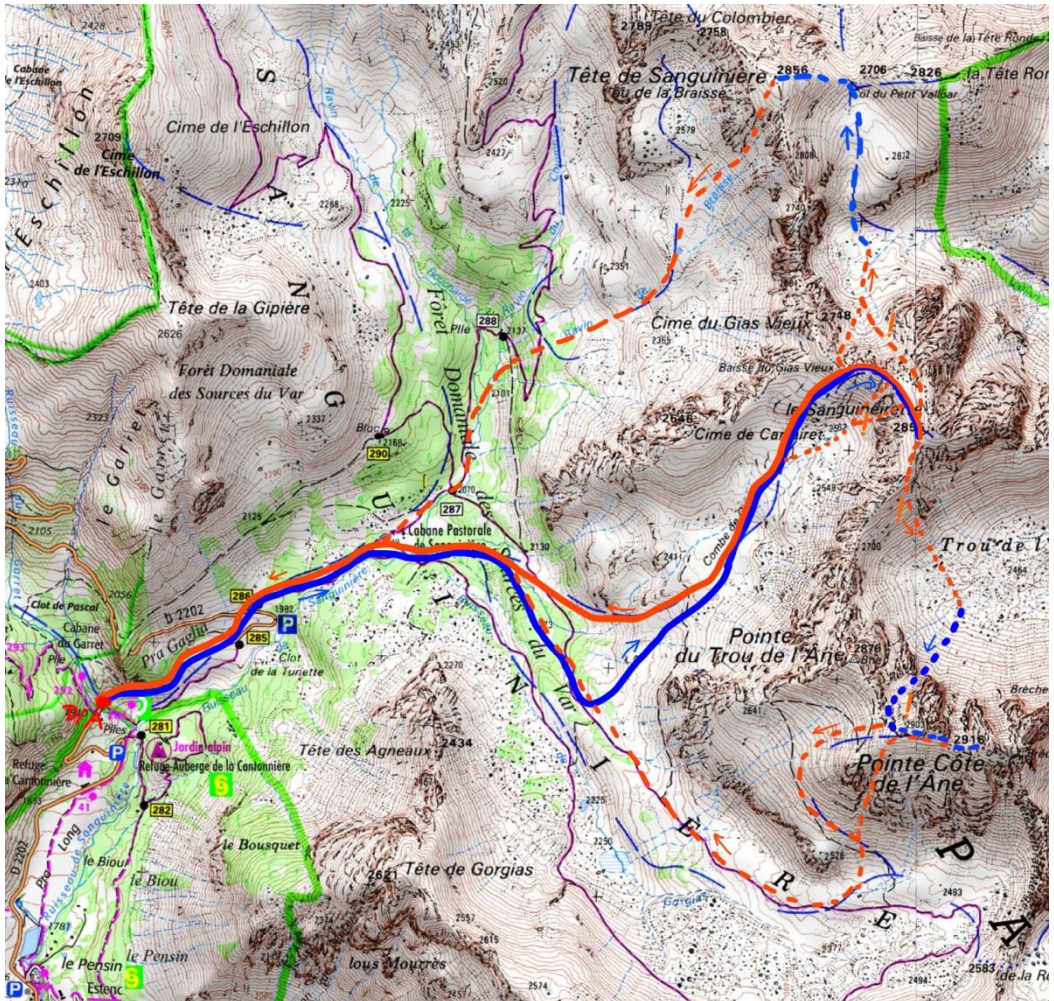
Ou : 960m+500m=1460m

Joli sommet habituel en ski de randonnée.

Vue sur la face Nord de la Côte de l'Âne et de Fort Carra.

Nombreuses possibilités de variantes : couloirs et itinéraire en boucle.

-  Itinéraire montée
-  Variantes possibles
-  Itinéraire descente
-  Variantes possibles



GITE FERRAN. Estene - Mercantour
Gîte Ferran à la Ferme les Louïqs : Gîte d'étape et chambres d'hôtes
Plus de topos, d'infos ou réservation :
giteferran.com 0033 4 93 05 54 22

