

Pointe Côte de l'Âne 2916m en aller-retour

Ou boucle par le Trou de l'Âne puis Col de la Roche Trouée (2583m)

Ou boucle par le Trou de l'Âne puis Col de la Gialorgues (2519m) retour Les Louiqs

Dénivelé : 1000m

Ou : 1000m+580m=1580m





Ou : 1000+500m= 1500m

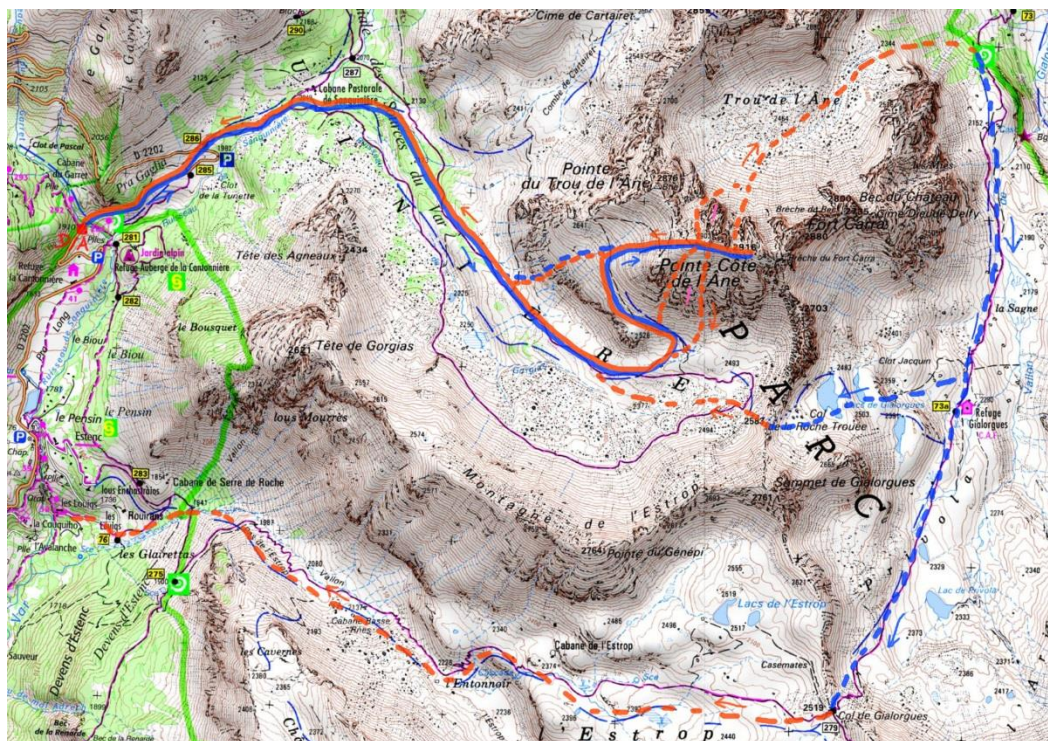
L'un des plus hauts sommets du secteur.

Nombreuses possibilités de variantes, ou couloir, à combiner en faisant une boucle.

Crampons parfois souhaitable partie finale.

Possibilité de s'arrêter à la baisse entre la Pointe Trou de l'Âne et la Pointe Côte de l'Âne.

-  Itinéraire montée
-  Variantes possibles
-  Itinéraire descente
-  Variantes possibles



GITE FERRAN. Estene - Mercantour
Gîte Ferran à la Ferme les Louiqs : Gîte d'étape et chambres d'hôtes
Plus de topos, d'infos ou réservation :
giteferran.com **0033 4 93 05 54 22**

